

INFORME DE MONITOREO DE MEDIOS*

Fecha: 02/01/2023

Semana N° 1

Coordinación de Vigilancia Epidemiológica

*Vigilancia basada en eventos de interés epidemiológico mediante el monitoreo de medios abiertos de comunicación locales y nacionales.

Reporte de eventos:

Amenaza	Tema	Medio	Fecha	Resumen	Liga	Prioridad
Biológico	Desafíos de salud para Morelos	El Sol de Cuernavaca	02 enero 2023	La falta de un esquema de vacunación completo , la mala alimentación , el sedentarismo e incluso hasta el cambio climático , son factores que podrían repercutir de forma negativa en el panorama de salud de los morelenses y en general de los mexicanos, coinciden especialistas.	https://www.elsoldecuernavaca.com.mx/locales/los-desafios-de-salud-para-los-morelenses-9406978.html	Bajo
Contaminación	Mala calidad del aire en Zacatepec	El Sol de Cuernavaca	02 enero 2023	Zacatepec es el municipio con mayor índice de contaminación, de acuerdo al reporte nacional que arroja 112 puntos ICA (Índice de la Calidad del Aire) este martes dos de enero, superior a la Ciudad de México; sobre esto el director de Ecología, Mauricio Fabián Huerta, reconoció que esto es consecuencia de la zafra en el ingenio Emiliano Zapata que realiza quema bagazo como combustible para operar las calderas.	https://www.elsoldecuernavaca.com.mx/locales/zacatepec-el-municipio-con-el-aire-mas-contaminado-en-el-pais-9411024.html	Bajo
Biológico	Cientos de peces muertos en Tequesquite ngo	El Sol de Cuernavaca	02 enero 2023	Cientos de peces se mueren en el lago de Tequesquite por el fenómeno del vuelco, que año con año se presenta por las bajas temperaturas, lo que provoca una limpieza natural en el llamado mar de Morelos .	https://www.elsoldecuernavaca.com.mx/locales/cientos-de-peces-muertos-en-las-playas-de-tequesquite-9411005.html	Bajo
Biológico	Repunte de casos Covid-19	El Sol de Cuernavaca	02 enero 2023	Los módulos de pruebas antigénicas para detectar Covid-19 lucen casi vacíos , posterior a las fiestas decembrinas y pese al incremento de contagios en el estado de Morelos.	https://www.elsoldecuernavaca.com.mx/locales/modulos-de-pruebas-anticovid-vacios-pero-sigue-el-repunte-en-contagios-9410776.html	Bajo
Biológico	Sobrepoblación de canes provoca mordeduras de perro	Diario de Morelos	02 enero 2023	A pesar de que se desconoce la cifra de perros que se encuentran en situación de calle, es decir, el problema de la sobrepoblación de canes se presenta en casi todo el estado.	https://www.diariodemorelos.com/noticias/registra-morelos-mil-791-mordeduras-de-perro	Bajo
Calidad del aire	Buena calidad del aire en Morelos	Diario de Morelos	02 enero 2023	Mientras que en el sureste del Valle de México se activó la Fase I de contingencia ambiental regional por partículas PM2.5 en Morelos las estaciones de monitoreo reportaron buena calidad del aire.	https://www.diariodemorelos.com/noticias/reportan-en-morelos-buena-calidad-del-aire	Bajo
Biológico	Cacahuates Mafer dañinos para la salud	Lo de Hoy	02 enero 2023	La Procuraduría Federal del Consumidor (Profeco) advirtió sobre la ingesta de cacahuates japoneses de la marca Mafer , esto porque hacen daño a la salud , al contener ingredientes dañinos en su preparación.	https://lodehoy.com.mx/vida/2023/01/02/28260/cacahuates-japoneses-mafer-daninos-para-la-salud-alerta-la-profeco	Bajo
Biológico	Explosión de popocatepetl	La Unión	02 enero 2023	A las 23:21 horas del sábado 31 de diciembre se registró una explosión en el volcán Popocatepetl que genero una columna de vapor de agua y gas con bajo contenido de ceniza, que formó una fumarola de mil 500 metros de altura, que fue desplazada por los vientos en dirección al noreste.	https://www.launion.com.mx/morelos/sociedad/noticias/219643-explosion-en-el-popocatepetl-causa-expectacion.html	Amarillo Bajo fase II



<http://ssm.gob.mx>



Servicios de Salud Morelos



@MorelosSalud

Callejón Borda N°3 Col. Centro C.P. 62000
Teléfono (777) 312 62 31 / 314 33 36 ext. 222

**Calle Gómez Azcárate No. 205, Col. Lomas de la Selva
C.P. 62270, Cuernavaca, Morelos. Tel.: 777 102 25 56**

Amenaza	Tema	Medio	Fecha	Resumen	Liga	Prioridad
Biológico	Vacunación vs Covid-19 en menores de 5-11 años	La Unión	02 enero 2023	Al inicio de este 2023, autoridades federales y estatales continúan aplicando primera y segunda dosis Pfizer de la vacuna contra covid-19 a niñas y niños de 5 a 11 años de edad, del lunes 02 al viernes 06 de enero, en un horario de 09:00 a 16:00 horas.	https://www.launion.com.mx/morelos/sociedad/noticias/219636-mantienen-autoridades-sanitarias-vacunacion-contra-covid-19-a-menores-de-5-a-11-anos.html	Bajo
Biológico	Pronostico de tiempo estable para Morelos	La Unión	02 enero 2023	La Comisión Estatal del Agua (Ceagua) emitió en un comunicado la perspectiva meteorológica referente a las condiciones que prevalecerán en el periodo del dos al cinco de enero, en el que se prevé tiempo estable, calor en el transcurso del día y amaneceres frescos.	https://www.launion.com.mx/morelos/avances/noticias/219683-inicia-el-ano-con-tiempo-estable-para-morelos.html	Bajo



<http://ssm.gob.mx>



Servicios de Salud Morelos



@MorelosSalud

Callejón Borda N°3 Col. Centro C.P. 62000
Teléfono (777) 312 62 31 / 314 33 36 ext. 222

**Calle Gómez Azcárate No. 205, Col. Lomas de la Selva
C.P. 62270, Cuernavaca, Morelos. Tel.: 777 102 25 56**

INFORME DE RIESGOS METEOROLÓGICOS

Fecha: 02/01/2023

Semana N° 1

Coordinación de Vigilancia Epidemiológica

Fuente: Servicio Meteorológico Nacional de México, CONAGUA.

EL FRENTE FRÍO NÚM. 21 OCASIONARÁ LLUVIAS PUNTUALES FUERTES EN SONORA E INTERVALOS DE CHUBASCOS EN BAJA CALIFORNIA, SONORA Y CHIHUAHUA, CON POSIBLE CAÍDA DE AGUANIEVE O NIEVE EN SUS ZONAS SERRANAS

Para hoy, el **frente frío Núm. 21**, una **vaguada polar** y la **corriente en chorro polar**, generarán probabilidad de lluvias puntuales fuertes en Sonora y chubascos en Baja California y Chihuahua, con *posible caída de aguanieve o nieve* en sus zonas serranas, así como rachas de vientos fuertes a muy fuertes y ambiente matutino frío a gélido en los estados del noroeste y norte del territorio mexicano. De igual manera, un **canal de baja presión** que se ubicará esta tarde en el noreste del país, producirá rachas de vientos fuertes en Nuevo León y San Luis Potosí. Por su parte, el ingreso de aire húmedo del Océano Pacífico y Golfo de México, favorecido por la **corriente en chorro subtropical**, así como la entrada de humedad proveniente del Mar Caribe, ocasionarán probabilidad de chubascos en Nayarit, Jalisco y Chiapas, y lluvias aisladas en Baja California Sur, Sinaloa, Durango, San Luis Potosí, Colima, Michoacán y entidades de la Mesa Central, incluyendo zonas del Valle de México, así como en el sureste de la República Mexicana y estados de la Península de Yucatán, y vientos de componente sur (surada) sobre costas de Veracruz y Tamaulipas.

Las lluvias mencionadas podrán estar acompañadas de descargas eléctricas fuertes rachas de viento y posible caída de granizo, además, podrían incrementar los niveles de ríos y arroyos y ocasionar deslaves e inundaciones.

Lluvias aisladas (0.1-5mm):

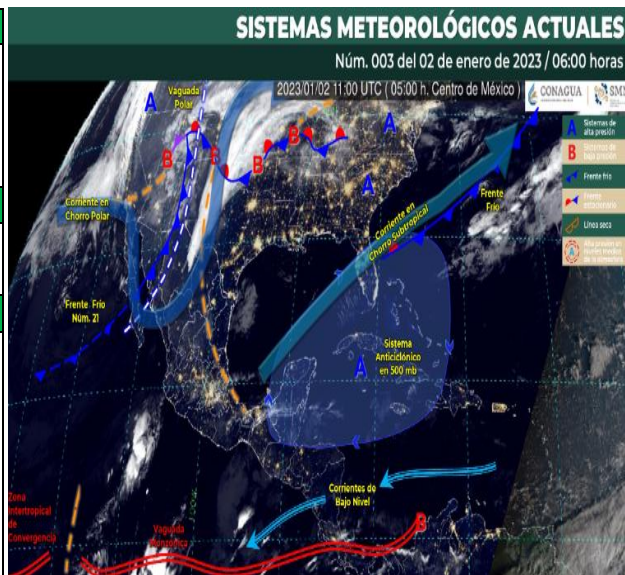
Baja California Sur, Sinaloa, Durango, San Luis Potosí, Colima, Michoacán, Guanajuato, Hidalgo, Querétaro, Puebla, Tlaxcala, Estado de México, Ciudad de México, Guerrero, Oaxaca, Veracruz, Campeche, Yucatán y Quintana Roo.

Temperaturas Máximas de 30-35 °C:

Nayarit, Jalisco, Estado de México, **Morelos**, Veracruz, Tabasco y Quintana Roo.

Pronostico en región Mesa Central:

Cielo medio nublado durante el día. Probabilidad de lluvias aisladas en Guanajuato, Hidalgo, Querétaro, Puebla y Tlaxcala. **Sin lluvia en Morelos.** Ambiente matutino fresco, y frío con posibles heladas en zonas altas de Guanajuato, Tlaxcala y Puebla. Por la tarde, **ambiente templado, siendo cálido en zonas de Morelos.** Viento de componente sur de 10 a 25 km/h en la región, con rachas de 60 a 70 km/h y tolvaneras en Guanajuato.



<http://ssm.gob.mx>



Servicios de Salud Morelos



@MorelosSalud

Callejón Borda N°3 Col. Centro C.P. 62000
Teléfono (777) 312 62 31 / 314 33 36 ext. 222

**Calle Gómez Azcárate No. 205, Col. Lomas de la Selva
C.P. 62270, Cuernavaca, Morelos. Tel.: 777 102 25 56**

INFORME DE MONITOREO VOLCÁNICO Y SISMOLÓGICO

Fecha: 02/01/2023

Semana N° 1

Coordinación de Vigilancia Epidemiológica

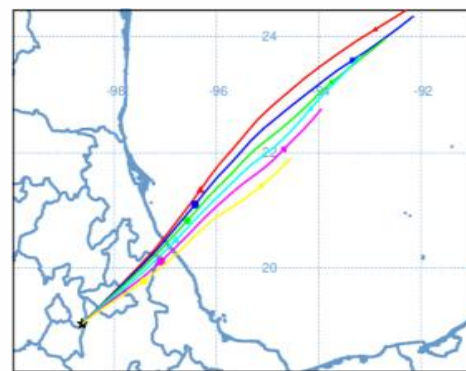
Fuente: Servicio Sismológico Nacional, UNAM. / Centro nacional de Prevención de Desastres (CENAPRED)-SEGOB, SENEAM-SCT y NOAA.

En las últimas 24 horas, mediante los sistemas de **monitoreo del volcán Popocatepetl**, se detectaron **141 exhalaciones acompañadas de vapor de agua, gases volcánicos y ligeras cantidades de ceniza**. En el mismo periodo se contabilizaron **306 minutos de tremor de baja amplitud, de los cuales 45 fueron de tipo armónico**. Durante esta mañana se ha observado una leve emisión constante de vapor de agua y gas en dirección Este-Noreste (ENE), al momento **se tiene visibilidad parcial hacia al cráter debido a las condiciones hidrometeorológicas actuales**.


NIVEL DE ALERTA	SEMAFORO	AMARILLO-FASE 2	RECOMENDACIONES PARA LA FASE AMARILLO FASE 2
	<p>El volcán presenta incremento en su actividad, con explosiones esporádicas:</p> <ul style="list-style-type: none">● Pluma continúa de vapor de agua y gas.● Caída de ceniza leves a moderadas en poblaciones cercanas.● Lanzamiento de fragmentos incandescentes y posibilidad de flujos piroclásticos de corto alcance asociado a las explosiones.● Crecimiento y destrucción de domos de lava.● Flujos de lodo o escombros de corto alcance.		
			<ol style="list-style-type: none">1. Continuar con el radio de seguridad de 12 km, por lo que la permanencia en esa área no está permitida.2. Controlar el tránsito entre Santiago Xalitztla y San Pedro Nexapa, vía Paso de Cortés.3. A las autoridades de Protección Civil, mantener sus procedimientos preventivos, de acuerdo con sus planes operativos.4. A la población se le recomienda eleva la atención a los avisos de las autoridades de su localidad y se exhorta a no acercarse al volcán, y mucho menos al cráter.5. Mantenerse fuera de cañadas ante posibles flujos de lodo, principalmente en temporada de lluvias.

PRONOSTICO DE CAIDA DE CENIZA

En caso de una exhalación de ceniza volcánica, **el pronóstico de trayectoria hacia el noreste** (simulando exhalación cada hora en las próximas 6 horas), a su paso por la zona oeste, centro-norte y noreste del estado de Puebla; zona suroeste, centro, norte y noreste del estado de Tlaxcala; zona centro-norte del estado de Veracruz y sobre el Golfo de México, para las **primeras 12 horas de pronóstico**, (10:00 a las 22:00 hora local). Posteriormente para las **últimas 12 horas de pronóstico** (22:00 a las 10:00 hora local del día siguiente), las trayectorias continúan sobre el Golfo de México en donde concluirían.



SIN PRONOSTICO DE CAIDA DE CENIZA PARA EL ESTADO

SISMOS	<p>Se registró sismo de magnitud de 3.5 grados Richter, a las 04:29:04 hrs con localización del epicentro a 75 km al suroeste de Gpe. Victoria (km 43), Baja California.</p> <p>NO PERCIBIDO EN EL ESTADO DE MORELOS.</p>	 <p>Último sismo</p>
	<p>REPORTE DE DAÑOS A LA POBLACION</p> <p>Sin reporte de daños a la población ni a la infraestructura en salud.</p>	

**PROTECCIÓN
CIVIL**



<http://ssm.gob.mx>



Servicios de Salud Morelos



@MorelosSalud

Callejón Borda N°3 Col. Centro C.P. 62000
Teléfono (777) 312 62 31 / 314 33 36 ext. 222

**Calle Gómez Azcárate No. 205, Col. Lomas de la Selva
C.P. 62270, Cuernavaca, Morelos. Tel.: 777 102 25 56**

INFORME DE MONITOREO DE TEMPERATURAS Y CALIDAD DEL AIRE

Fecha: 02/01/2023

Semana N° 1

Coordinación de Vigilancia Epidemiológica

Fuente: Comisión Estatal de Agua (CEAGUA)

PRONOSTICO DE TEMPERATURAS POR MUNICIPIO						TEMPERATURAS MÁXIMAS Y MÍNIMAS, ULTIMAS 24 HRS	
Municipio	Min.	Max.	Municipio	Min.	Max.	Mínimas	Máximas
Amacuzac	16°	31°	Tepalcingo	17°	30°	Huitzilac 08° 19°	Tlaquiltenango 12° 32°
Cuautla	14°	27°	Ayala	17°	31°	Tetela del Volcán 11° 20°	Jojutla 19° 32°
Jiutepec	14°	27°	Huitzilac	08°	19°	Totolapan 13° 22°	Axochiapan 17° 31°
Temixco	16°	32°	Tepoztlán	14°	27°	Ocuituco 13° 22°	Zacatepec 19° 28°
Tlaltizapan	17°	30°	Zacualpan	12°	26°		
Axochiapan	17°	31°	Tlalquiltenango	18°	32°		
Cuernavaca	13°	26°	Puente de Ixtla	17°	34°		
Jojutla	19°	32°					



CALIDAD DEL AIRE

ÍNDICE AIRE Y SALUD	NIVEL DE RIESGO ASOCIADO	RECOMENDACIONES	
		GRUPOS SENSIBLES	PARA TODA LA POBLACIÓN
<p>Estación de Monitoreo Cuernavaca Centro, Morelos,</p> <p>42 Bueno Actualizado lun 17:00 T*: 23.8 °C</p> <p>Actual Datos de las últimas 48 horas</p> <p>PM2.5 ICA 42 ICA de PM10 22</p> <p>18 Sunday 6 12 18 Monday 6 12 mínimo 21 4</p>	<p>Bajo</p> <p>Se considera que el riesgo es mínimo.</p>	<p>Disfruta las actividades al aire libre.</p>	



<http://ssm.gob.mx>



Servicios de Salud Morelos



@MorelosSalud

Callejón Borda N°3 Col. Centro C.P. 62000
Teléfono (777) 312 62 31 / 314 33 36 ext. 222

Calle Gómez Azcárate No. 205, Col. Lomas de la Selva
C.P. 62270, Cuernavaca, Morelos. Tel.: 777 102 25 56

INFORME DE MONITOREO EPIDEMIOLÓGICO

Fecha: 02/01/2023

Semana N° 1

Coordinación de Vigilancia Epidemiológica

Fuente: Jurisdicciones Sanitarias del estado de Morelos.

JURISDICCION SANITARIA I:

👉 SIN EVENTOS EXTRAORDINARIOS NOTIFICADOS POR LA JURISDICCION SANITARIA AL MOMENTO DE ESTE REPORTE.

JURISDICCION SANITARIA II:

👉 SIN EVENTOS EXTRAORDINARIOS NOTIFICADOS POR LA JURISDICCION SANITARIA AL MOMENTO DE ESTE REPORTE.

JURISDICCION SANITARIA III:

👉 SIN EVENTOS EXTRAORDINARIOS NOTIFICADOS POR LA JURISDICCION SANITARIA AL MOMENTO DE ESTE REPORTE.



<http://ssm.gob.mx>



Servicios de Salud Morelos



@MorelosSalud

Callejón Borda N°3 Col. Centro C.P. 62000
Teléfono (777) 312 62 31 / 314 33 36 ext. 222

**Calle Gómez Azcárate No. 205, Col. Lomas de la Selva
C.P. 62270, Cuernavaca, Morelos. Tel.: 777 102 25 56**